



COMMUNE DE SAINT-PERE SUR LOIRE

Plan Local d'Urbanisme

7.1 Plan du réseau d'eau potable - Zone centre

Annexes sanitaires

Echelle 1/2000

PLU APPROUVE LE 26 juin 2019
PLU ARRÊTÉ LE










Cabinet RAGEY
Géomètre-Expert - Urbaniste 45500 SIRM

JUN 2018

Plan dressé d'après les plans existants

LEGENDE :

-  8
-  Canalisations d'eau potable
-  Poteau incendie
-  Ventouse
-  Décharge
-  Vanne
-  Vanne fermée
-  Raccord

